

قرار رئيس جمهورية مصر العربية
رقم ١٢٩ لسنة ٢٠١٧

رئيس الجمهورية

بعد الإطلاع على الدستور ،

وعلى قانون الهيئات العامة الصادر بالقانون رقم ٦١ لسنة ١٩٦٣ ؛
وعلى قانون نظام الإدارة المحلية الصادر بالقانون رقم ٤٣ لسنة ١٩٧٩ ؛
وعلى القانون رقم ١٤٣ لسنة ١٩٨١ في شأن الأراضي الصحراوية ؛
وعلى القانون رقم ٧ لسنة ١٩٩١ في شأن بعض الأحكام المتعلقة بأموال الدولة الخاصة ؛
وعلى قانون البيئة الصادر بالقانون رقم ٤ لسنة ١٩٩٤ ؛
وعلى قرار رئيس الجمهورية رقم ١٥٢ لسنة ٢٠٠١ بشأن تحديد المناطق الإستراتيجية ذات الأهمية العسكرية ؛
وعلى قرار رئيس الجمهورية رقم ١٥٣ لسنة ٢٠٠١ بإنشاء المركز الوطني لتخطيط استخدامات أراضي الدولة ؛
وعلى قرار رئيس الجمهورية رقم ١٥٤ لسنة ٢٠٠١ بشأن تحديد استخدامات أراضي الدولة حتى عام ٢٠١٧ ؛

وعلى قرار رئيس الجمهورية رقم ٢٤١ لسنة ٢٠١٤ ؛
وعلى قرار رئيس مجلس الوزراء رقم ٥٥٧ لسنة ١٩٨٢ بشأن تسليم بعض مشروعات الاستصلاح والاستزراع إلى وحدات الإدارة المحلية ؛
وعلى قرار رئيس مجلس الوزراء رقم ٢٢٨ لسنة ١٩٩٠ بتحديد نطاق مدينة وادى النطرون ؛
وعلى ما عرضه المركز الوطني لتخطيط استخدامات أراضي الدولة ؛
وبعد موافقة مجلس الوزراء .

قرار

(المادة الأولى)

ووفق على إلغاء تخصيص قطعتي الأرض التالي بيانهما لأغراض الاستصلاح والاستزراع وبياناً إلى أصلهما كأراضي مملوكة للدولة ملكية خاصة وهما :-
القطعة الأولى : بمساحة ٥٢٣٤٣,٦٤ فدان ويرمز لها بـ (أ) وفقاً للخريطة والإحداثيات المرفقة مع احتفاظ القوات المسلحة بعدد (٣) مواقع بها بإجمالي مساحة ١٨٩٦,١١ فدان .
القطعة الثانية : بمساحة ٦٢٠,٤٠ فدان ويرمز لها بـ (ب) وفقاً للخريطة والإحداثيات المرفقة .

(المادة الثانية)

لا تخل أحكام هذا القرار بأي تصرفات سابقة قامت بها أجهزة الدولة المعنية أو أي مراكز قانونية على أي جزء من المساحتين المبينتين بالمادة الأولى حتى تاريخه .

(المادة الثالثة)

ينشر هذا القرار في الجريدة الرسمية.

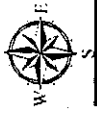
(عبد الفتاح السيسي)

صدر برئاسة الجمهورية في ١٩ جمادى الآخرة سنة ١٤٣٨ هـ
الموافق ١٨ مارس سنة ٢٠١٧ م

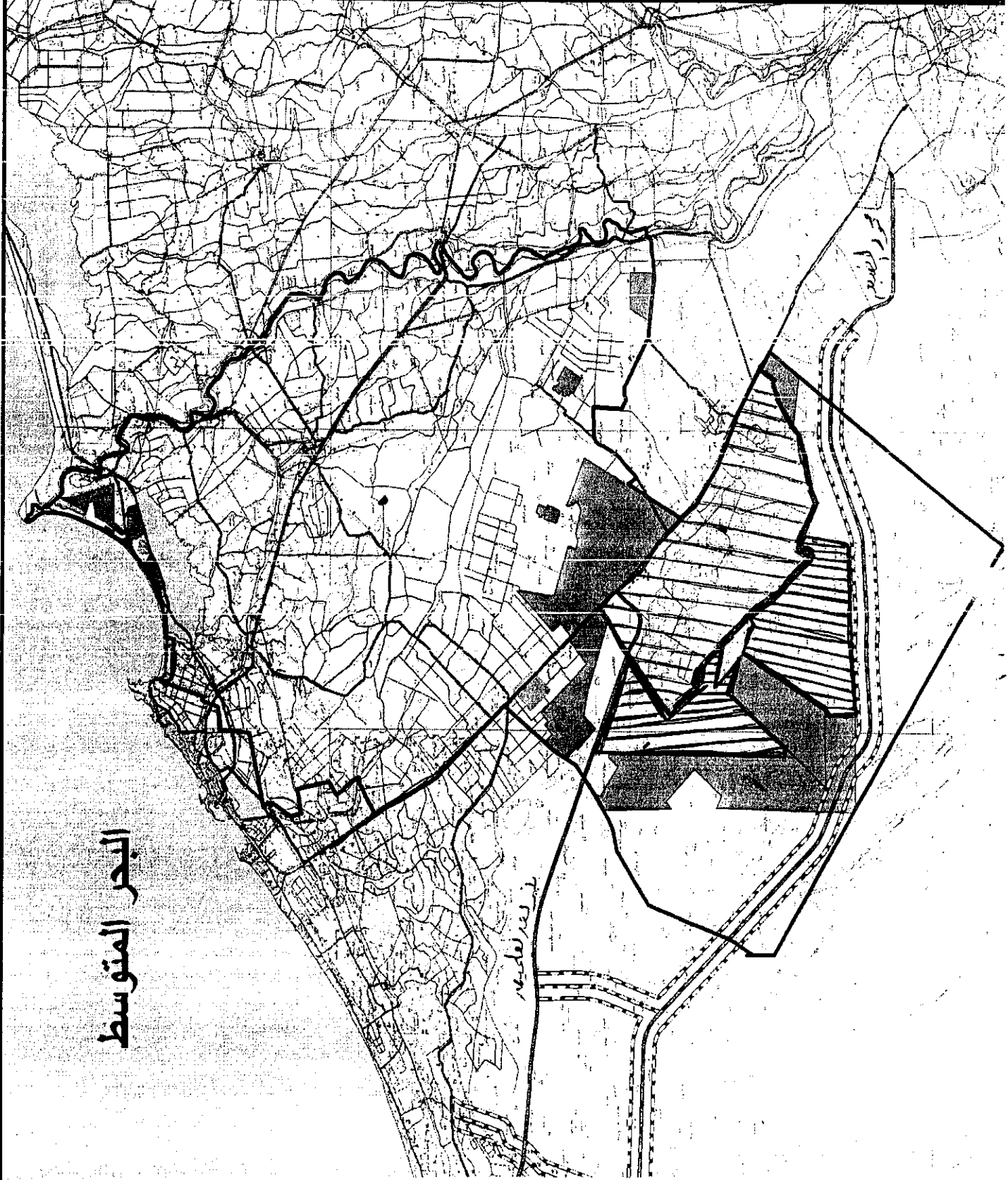
صورة مرسلة إلى السيد /

أمين عام مجلس الوزراء

(اللواء أ.ح/عاطف، عبد الفتاح عبد الرحمن)

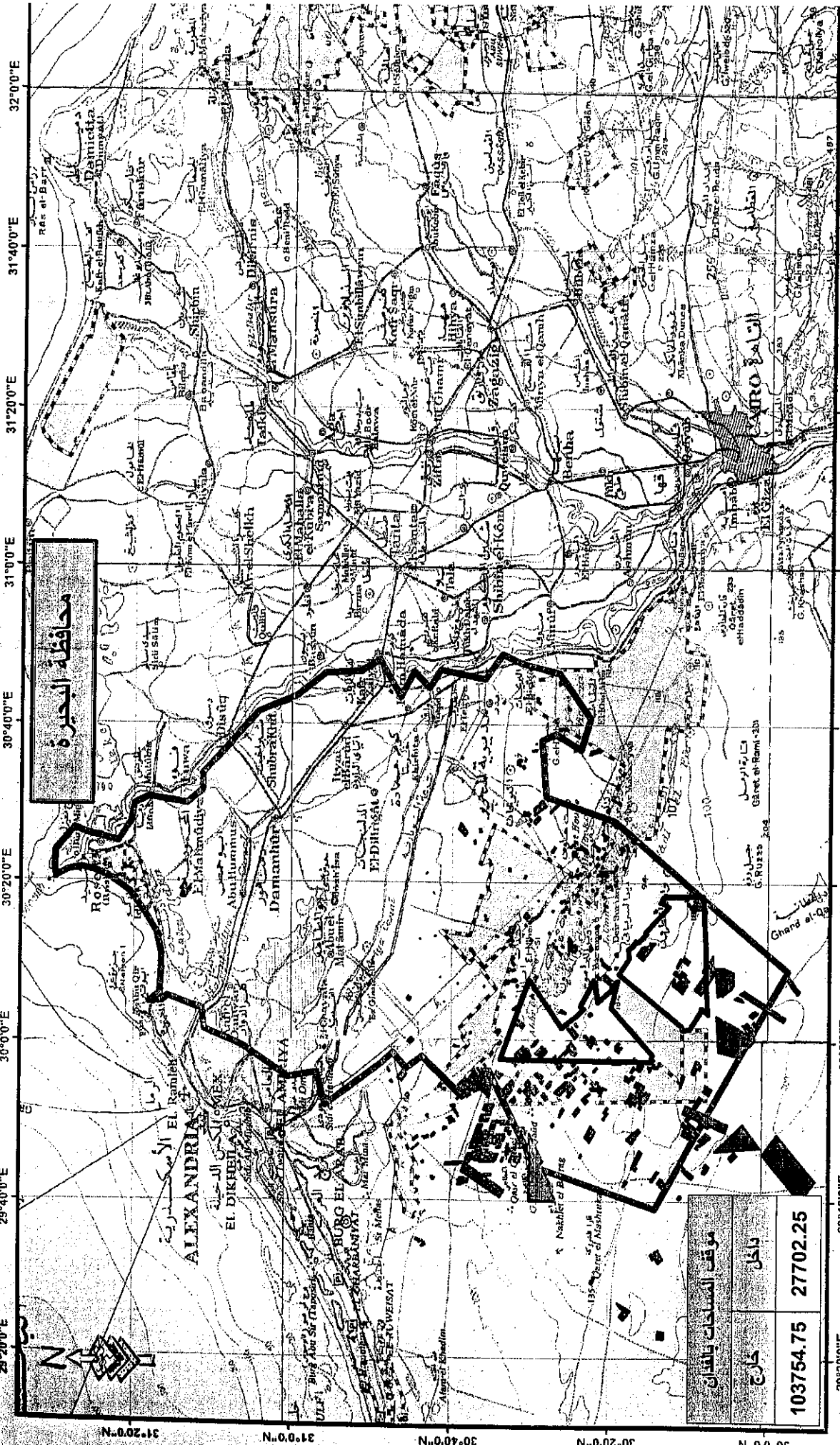


خريطة إستخدامات الأراضي داخل حدود محافظة البحيرة



البحر المتوسط

- الحدود الإدارية لمحافظة البحيرة
- الطرق الرئيسية
- الطرق القومية
- طرق القرار ٢٣٣ لسنة ٢٠١٦
- ميناء أدكو البحري
- كردون مدينة وادي النطرون
- أراضي أنشطة الاستصلاح والاستزراع
- أراضي ولاية هيئة المجتمعات العمرانية
- أراضي أنشطة وزارة البترول
- مناطق إستثمارية ولاية المحافظات



محافظة البحيرة

| | |
|-----------------------|----------|
| موقع المساحات بالقدان | |
| خارج | داخل |
| 103754.75 | 27702.25 |

محتويات اللوحة

- الحدود الإدارية للمحافظة
- الطلبيك
- حدود القروا الجمهوري رقم ٢٠١٤ لسنة ٢٠١٤
- حدود القروا الجمهوري رقم ١١ لسنة ٢٠١١
- المساحة الموافق على ضمها لولاية الهيئة

| | |
|-------|----------|
| داخل | ٣٦٤ طلب |
| خارج | ١٠٥٦ طلب |
| مداخل | ٢٠ طلب |

| | |
|----------------|----------------|
| محافظة | محافظة البحيرة |
| عدد الطلبيات | ١٧٤٠ طلب |
| مساحة الطلبيات | ١٣١٤٥٧ فدان |

